




Les Weppes

Un circuit à découvrir sur
le Réseau Points-Noeuds de la MEL



 **37 km**

 **2h30**

 **Facile**

Villages traversés :

- Fromelles
- Fournes-en-Weppes
- Le Maisnil
- Radinghem-en-Weppes
- Aubers
- Herlies

20

40

19

Le réseau Points-Noeuds :

Qu'est-ce que c'est ?

Matérialisé par **des panneaux vert et blanc numérotés**, le réseau Points-Noeuds constitue un maillage de tous les chemins praticables à bicyclette, qu'il s'agisse d'aménagements cyclables ou de routes à faible fréquentation. L'emprunter c'est donc vous assurer **une escapade en dehors des grands axes**.



Comment ça marche ?

Pour profiter pleinement de votre promenade en vélo, il vous suffit de repérer **les numéros correspondant à votre itinéraire**. Une fois sur place, vous n'aurez qu'à suivre les panneaux vert et blanc indiquant les numéros préalablement choisis.

Où peut-on le trouver ?

Sur **la carte MEL à vélo** (à partir de la version 2024).
Version papier disponible dans les Offices de tourisme de la MEL.
Version en ligne disponible sur le site internet de la MEL.

Vos pouvez également planifier vos itinéraires sur ces différents sites, le réseau Points-Noeuds y est référencé :

<https://evasion.lenord.fr>

<https://www.fietsnet.be>

<https://www.fietsroute.org>

<https://www.cyclosm.org>

Pour cette première étape de mise en service, la MEL a choisi de déployer le réseau Points-Nœuds dans l'Armentiérois, les Weppes et le secteur de Seclin.

A ce titre, les Offices de tourisme vous proposent des parcours qui associent balade et découverte des territoires. Dans ces secteurs, des balises « Top Départ » sont implantés **à la gare d'Armentières**, au **Musée de la Bataille de Fromelles** ainsi qu'au niveau des gares de Seclin et de Don-Sainghin.

Les Weppes – 37 km

À l'Ouest de la Métropole Européenne de Lille, la ville fait place à la campagne. Ce circuit au départ du Musée de la Bataille de Fromelles est une invitation à la découverte : celle des champs, des villages fleuris, celle des paysages et des chemins fièrement marqués par les grands chapitres de la Première Guerre mondiale.

Rouler dans les Weppes c'est profiter des bienfaits de la nature en s'enrichissant du passé. Le long des 36 km de ce circuits, vous pourrez notamment découvrir de nombreux cimetières et mémoriaux militaires dont deux inscrits au patrimoine de l'UNESCO (Pheasant Wood Military Cemetery et V.C. Corner Australian Cemetery), des Espaces Naturels et Boisés (Bois des Faisans, Parc de l'Abbiette, Parc des Saules), des étangs, de nombreuses églises et des œuvres de Street-Art et de nombreuses possibilités de séjourner à proximité..



Les Weppes – 37 km



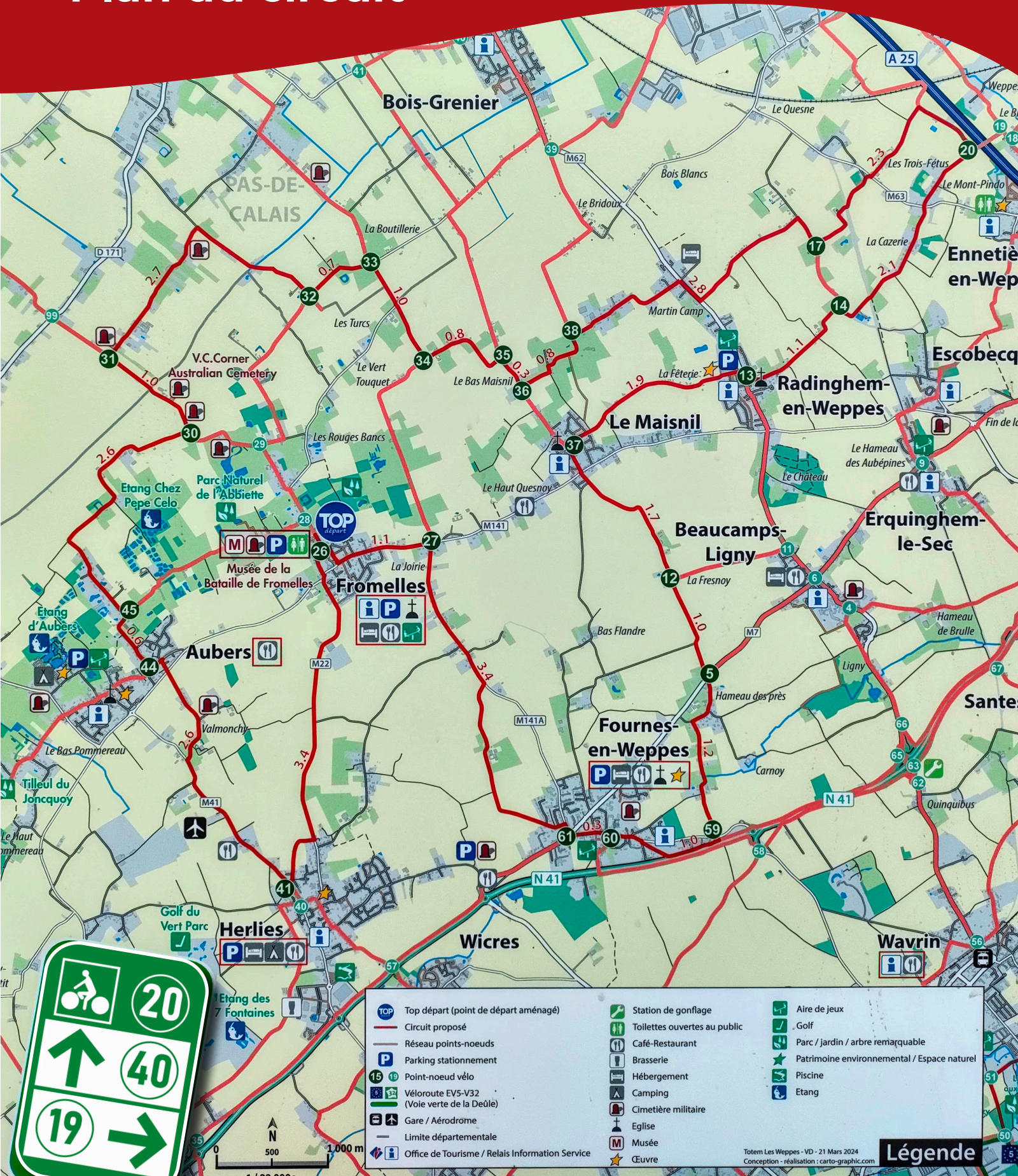
To the west of the European Metropolis of Lille, the city gives way to the countryside. This circuit, starting from the Museum of the Battle of Fromelles, invites you to explore fields, flower-filled villages, landscapes and paths proudly marked by the major chapters of the First World War. As you ride through Les Weppes, take in all the goodness of nature as you also take in the past. Along this 36-km circuit, you'll discover numerous cemeteries and military memorials, two of which are UNESCO World Heritage Sites (Pheasant Wood Military Cemetery and V.C. Corner Australian Cemetery), as well as listed Natural and Woodland Areas (Bois des Faisans/Pheasant Wood, Parc de l'Abbiette, Parc des Saules), lakes, a host of churches and works of street art. There are many accommodation options nearby.



Ten westen van de Europese Metropool Lille maakt de stad plaats voor het platteland. Deze route, die vertrekt aan het Museum van de slag bij Fromelles, is een uitnodiging om op ontdekking te gaan naar de velden, de bloemrijke dorpen, de landschappen en de wegen die trotse getuigen zijn van de grote hoofdstukken van de Eerste Wereldoorlog. Rijden in de Weppes betekent genieten van de weldaden van de natuur, en tegelijk de rijkdom van het verleden leren kennen. Langs de 36 km van deze route kunt u onder meer talrijke begraafplaatsen en militaire monumenten ontdekken, waarvan twee tot het UNESCO-erfgoed behoren (Pheasant Wood Military Cemetery en V.C. Corner Australian Cemetery), alsook natuur- en bosgebieden (Bois des Faisans, Parc de l'Abbiette, Parc des Saules), vijvers, talrijke kerken en street art. Er zijn ook tal van verblijfsmogelijkheden in de buurt.



Plan du circuit



	Top départ (point de départ aménagé)		Station de gonflage		Aire de jeux
	Circuit proposé		Toilettes ouvertes au public		Golf
	Réseau points-nœuds		Café-Restaurant		Parc / jardin / arbre remarquable
	Parking stationnement		Brasserie		Patrimoine environnemental / Espace naturel
	Point-nœud vélo		Hébergement		Piscine
	Véloroute EV5-V32 (Voie verte de la Deûle)		Camping		Etang
	Gare / Aéroport		Cimetière militaire		
	Limite départementale		Eglise		
	Office de Tourisme / Relais Information Service		Musée		
			Œuvre		

Notem Les Weppes - VD - 21 Mars 2024
Conception - réalisation : carto-graphic.com

Légende

Points-Noeuds à suivre :

Départ sdu musée de la bataille de Fromelles
Rue de la Basse Ville, 59249 Fromelles

